



INWESTOR: Zarząd Powiatu Nowosądeckiego 33-300 Nowy Sącz ul. Jagiellońska 33		PRZEDMIOT RYSUNKU: Projekt czasowej organizacji ruchu	
OBIEKT: Przebudowa drogi powiatowej nr 1567K odcinek w km 6+880,00 - 7+501,00 odcinek 7+560,00 - 7+620,70 w m. Librantowa			
LOKALIZACJA: jedn. ewid. Chętniec (121002_2), Z.0013, dz. ewid. 653 woj. małopolskie, powiat Nowy Sącz, gmina Chętniec			
Plan sytuacyjny		NUMER RYSUNKU: 2.2	SKALA: 1:1000
IMIE I NAZWISKO		PODPIS	DATA: III - 2025
PROJEKTANT: mgr inż. Kamil Haraf upr.proj.MAP/00285/POOD/14			

Legenda:




A-14

proj. oznakowanie pionowe




A-3

istn. oznakowanie pionowe



D-6

znaki do zastąpienia



zakres robót